

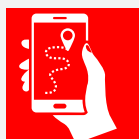
## So nehmen Sie teil:



Sie wählen für sich allein oder in Begleitung Ihre persönliche Wunschroute und machen sich im Aktionszeitraum auf den Weg.




Für den Nachweis Ihrer Teilnahme haben wir auf der Route jeweils drei "Fotopunkte" eingerichtet. Wer sie erwandert, wird sie erkennen.



Bitte machen Sie an diesen drei Fotopunkten jeweils ein Selfie von sich und ggf. zusammen mit Ihrer Begleitung.

## So lösen Sie Ihre Spende aus:



Am dritten Fotopunkt scannen Sie einfach den QR-Code oder nutzen den angegebenen Link zur Aktions-Website:

[www.wirwunder-wanderwoche.de](http://www.wirwunder-wanderwoche.de)



Per Onlineformular bestätigen Sie so Ihre Teilnahme, laden Ihre Fotos hoch und wählen aus, welches Spendenprojekt auf WirWunder Ihre erwanderte Spende erhalten soll.

## Als Verein teilnehmen:

#WirWunderWanderWoche



Sie möchten für Ihren eigenen Verein rad-/wandern? Dann aktivieren Sie ein Spendenprojekt auf WirWunder:

[www.wirwunder.de/rotenburg-osterholz](http://www.wirwunder.de/rotenburg-osterholz)

Für doppelte Aufmerksamkeit posten Sie Ihre Teilnahme auf Instagram oder Facebook mit dem folgenden Hashtag:

#WirWunderWanderWoche

## Eine Kooperation von:

**URLAUB & FREIZEIT**  
IM LANDKREIS ROTENBURG (WÜMME)

[www.nordwaerts.de](http://www.nordwaerts.de)    [www.nordpfade.de](http://www.nordpfade.de)



**Kulturland  
Teufelsmoor**





[www.teufelsmoor.de](http://www.teufelsmoor.de)



**Sparkasse  
Rotenburg Osterholz**

[www.spk-row-ohz.de](http://www.spk-row-ohz.de)

## Sie haben Fragen?

-  04281 940 1034
-  [kommunikation@spk-row-ohz.de](mailto:kommunikation@spk-row-ohz.de)
-  [www.wirwunder-wanderwoche.de](http://www.wirwunder-wanderwoche.de)
-  [www.wirwunder.de/rotenburg-osterholz](http://www.wirwunder.de/rotenburg-osterholz)



WIRWUNDER  
**WanderWoche**

**Wandern und Radwandern  
für den guten Zweck**

**1. bis 9. Juni 2024**




## Jetzt wird's sportlich.

Die Sparkasse Rotenburg Osterholz hat sich mit dem Touristikverband Landkreis Rotenburg (Wümme) e.V. und der Touristikagentur Teufelsmoor-Worpswede-Unterweser e.V. zusammengetan, um eine ganz besondere Aktion auf die Beine zu stellen:

**Die WirWunder-WanderWoche.**

Vom 1. bis 9. Juni sind Sie aufgerufen, fleißig Kilometer zu sammeln – entweder zu Fuß oder mit dem Fahrrad. Wählen Sie aus acht attraktiven Routen Ihre Lieblingsstrecke aus. Für jeden Kilometer, den Sie zurücklegen, spendet die Sparkasse Geld für einen guten Zweck. Je mehr Menschen in unserer Region rad-/wandern, umso mehr Geld kommt zusammen.



Die Sparkasse Rotenburg Osterholz stellt für diesen Zweck einen Spendentopf in Höhe von 20.000 € bereit.

Das Geld kommt Vereinen zugute, die auf WirWunder, dem Spendenportal der Sparkasse, ein Spendenprojekt initiiert haben.



Sie wandern, die Sparkasse spendet:

- 0,50 € für jeden Fahrradkilometer
- 1,00 € für jeden erlaufenen Kilometer

Und Sie entscheiden, welches Projekt Ihre erwanderte Spende am Ende erhält.

Für die WirWunder-WanderWoche haben die Touristikverbände jeweils vier unterschiedliche Routen zusammengestellt. Im Landkreis Rotenburg (Wümme) sind Sie herzlich zum Wandern auf den NORDPFADEN eingeladen. Im Landkreis Osterholz erkunden Sie das neue Knotenpunktsystem (Radeln nach Zahlen) mit dem Fahrrad.

Sie möchten gemeinsam mit Ihren Kids rad-/wandern oder Sie suchen die Herausforderung? Es sollte für jeden eine passende Strecke dabei sein. Machen Sie mit!



Sparkasse  
Rotenburg  
Osterholz



## Geführte Tour

“NORDPFAD Zwei Mühlen“

01.06.2024 / 11:00 Uhr

Strecke: 10,9 km

Dauer: ca. 5 Std. inkl. Pausenstopps

Start/Ziel:

Wassermühle Bademühlen

Kostenlose Anmeldung ab dem 01.05.2024 über [www.wirwunder-wanderwoche.de](http://www.wirwunder-wanderwoche.de). Die Teilnehmerzahl ist begrenzt.

# WIRWUNDER WanderWoche

Alle Infos -  
alle Routen:



[www.wirwunder-wanderwoche.de](http://www.wirwunder-wanderwoche.de)

## Geführte Tour

“Rund ums Moor“

01.06.2024 / 11:00 Uhr


Strecke: 21,8 km

Dauer: ca. 2:15 Std. inkl. Pausenstopps

Start/Ziel: Museumsanlage

Hambergen-Ströhe

Kostenlose Anmeldung ab dem 01.05.2024 über [www.wirwunder-wanderwoche.de](http://www.wirwunder-wanderwoche.de). Die Teilnehmerzahl ist begrenzt.



### Wandern auf den NORDPFADEN im Landkreis Rotenburg (Wümme)

### Radwandern im Teufelsmoor nach Knotenpunkten im Landkreis Osterholz

#### 1 NORDPFAD Vörder See-Osteland

Feuchtwiesen, dichte Auwälder und der Landeswald Vorwerk

Die kleine Familienvariante ist ein Teilstück des NORDPFADES und führt durch eine von der Oste geprägte Flusslandschaft mit brachgefallenem Grünland, vorbei an Flachwasserbereichen mit Schilfzonen und durch Erlenwälder. Mal ist die Oste ganz nah, wenn es am Ufer entlang geht, mal ganz weit weg, wenn der Weg durch den dichten Landeswald Vorwerk führt.

#### 2 NORDPFAD Zwei Mühlen

Zauberhafte Zeitzeugen inmitten von Baumriesen und Bachtälern

Idyllischer könnte die Landschaft rund um Eitzte und Bademühlen wirklich nicht sein: Romantische Wassermühlen, schlängelnde Bäche, grüne Bachtäler, saftige Wiesen, ein verwunschener Wald und das Bauerndorf Godenstedt mit einer Ölmühle. Ein Weg für alle, die Natur auch gerne mit Historischem verbinden.

#### 5 Teufelsmoor HAMMENIEDERUNG

Vogelschutzgebiet mit Aussichtsturm

Diese familienfreundliche Radtour führt Sie auf verkehrsarmen Wirtschaftswegen durch einen Teil des Vogel- und Landschaftsschutzgebietes der Hammeniederung mit Aussichtsturm und Blickbox. Die flache Landschaft ist geprägt durch Wiesen, Bäche und den weiten Himmel. In den Feuchtwiesen leben und jagen Sumpfschrecken, Seeadler und Feldhasen.

#### 6 Teufelsmoor RUND UMS MOOR

Moorlandschaft und Moorkultivierung

Auf überwiegend verkehrsarmen Straßen radelt man entlang des Hamberger Moores und umrundet das Günnemoor. Hier rasten zahlreiche Zugvögel und stärken sich für ihren Weiterflug in südlichere Gefilde. Im Kleinen Haus im Moor und in der Museumsanlage Ströhe-Spreddig wird die Geschichte der Moorbauern gezeigt.

#### 3 NORDPFAD Huvenhoopsmoor

Wo Kraniche rasten und Moorgeschichte lebendig wird

Es ist ein NORDPFAD der Gegensätze: Landwirtschaft und Torfabbau auf der einen, intakte und wiedervernässte Hochmoorflächen auf der anderen Seite. Wer hier wandert, kann sich der Faszination dieser Landschaft nicht entziehen.

#### 4 NORDPFAD Rotenburger Wasserreich

Stadt – Land – Fluss

Egal wo man auch in Rotenburg startet, rasch ist man am Fluss! Mit Wümme, Rodau und Wiedau fließen gleich drei Flüsse durch die Kreisstadt. Immer ist die Stadt präsent, aber zugleich auch weit entfernt – insbesondere wenn die Wiesen-, Wald- und Moorlandschaften durchwandert und die Bullenseen erreicht werden.

#### 7 Teufelsmoor MARSCH UND MÜHLEN

Die Tour ist geprägt von der weiten Deich- und Marschlandschaft Norddeutschlands.

Highlights an der Strecke sind das beschauliche Geestbauerndorf Meyenburg mit einer voll funktionstüchtigen Wassermühle und die Ruine Bunker „Valentin“, eine U-Boot-Werft aus dem 2. Weltkrieg. Ein besonderes Bauwerk, mit einem seltenen quadratischen Feldsteinturm, ist die Michaeliskirche in Neuenkirchen aus dem 12. Jahrhundert.

#### 8 Teufelsmoor DREI-FLÜSSE-TOUR

Die Flussläufe von Hamme, Wümme und Wörpe prägen das Landschaftsbild.

Vor allem im Gebiet der unteren Wümme, deren Verlauf sich durch die ursprüngliche Landschaft schlängelt, finden seltene Vogel- und Fischarten einen Lebensraum. Im Künstlerdorf Worpsswede lohnt sich ein Museumsbesuch oder eine entspannte Rast in einer der vielen Lokalitäten.

Strecke: 4,7 km  
Dauer: ca. 1:45 Std.  
Start/Ziel: Bachmann-Museum,  
Amtsallee 8, 27432 Bremervörde

Strecke: 10,9 km  
Dauer: ca. 3:45 Std.  
Start/Ziel: Wassermühle,  
Zum Badetal 13, 27404 Bademühlen

Strecke: 10,1 km  
Dauer: ca. 0:45 Std.  
Start/Ziel: Industriegebiet Pennig-  
büttel, Ahrensfelde/Auf der Horst

Strecke: 21,8 km  
Dauer: ca. 1:30 Std.  
Start/Ziel: Museumsanlage,  
Hambergen-Ströhe, Sandstraße 32a

Strecke: 14 km  
Dauer: ca. 4:45 Std.  
Start/Ziel: Glockenturm,  
Falkenbergstraße, 27442 Glinstedt

Strecke: 21 km  
Dauer: ca. 7:15 Std.  
Start/Ziel: Rathaus,  
Am Pferdemarkt, Rotenburg (W.)

Strecke: 38,4 km  
Dauer: ca. 2:20 Std.  
Start/Ziel: 28790 Schwanevede,  
Blumenthaler Straße, Ecke Sandbergweg

Strecke: 51,2 km  
Dauer: ca. 3:10 Std.  
Start/Ziel: Ritterhude,  
Hamme Forum, Riesstraße